

# Samtgemeinde Elbmarsch Landkreis Harburg

## Bekanntmachung

über

**die erneute öffentliche Auslegung  
gemäß § 14 Abs. 2 Nds. Ausführungsgesetz zum Bundesnaturschutzgesetz  
des Entwurfs zu der Verordnung über das Landschaftsschutzgebiet**

**„Gräben und Altwässer der Elbmarsch“**

Der Landkreis Harburg beabsichtigt das Landschaftsschutzgebiet (LSG) „Gräben und Altwässer der Elbmarsch“ wie in der beigefügten Übersichtskarte dargestellt neu auszuweisen.

Das geplante LSG liegt in der Stadt Winsen (Luhe) sowie in den Gemeinden Drage, Marschacht und Tespe der Samtgemeinde Elbmarsch im Landkreis Harburg.

**Das öffentliche Auslegungsverfahren gemäß § 14 Abs. 2 Nds. Ausführungsgesetz zum Bundesnaturschutzgesetz (NAGBNatSchG) wird aufgrund der besonderen Situation bedingt durch die Corona-Epidemie nachgeholt. Alle bisher eingegangenen Stellungnahmen behalten ihre Gültigkeit und werden im weiteren Verfahren berücksichtigt.**

Der unverändert gebliebene Verordnungsentwurf, die Begründung und die dazugehörigen Karten (Übersichtskarte im Maßstab 1:50.000 sowie die Detailkarten im Maßstab 1:5.000) können in der Zeit

**vom 15. Juni 2020 bis einschließlich 20. Juli 2020**

bei der

Samtgemeinde Elbmarsch  
Raum 1.10  
Elbuferstraße 98  
21436 Marschacht

während der Dienstzeiten (Montag, Dienstag, Donnerstag und Freitag von 08:00 bis 12:30 Uhr sowie zusätzlich Dienstag von 14:00 bis 17:00 Uhr und Donnerstag von 14:00 bis 18:30 Uhr) oder nach Terminvereinbarung eingesehen werden. **Ein Mund-Nasen-Schutz ist zu tragen.**

Bedenken und Anregungen können während dieses Zeitraumes von jedermann direkt bei der Samtgemeinde Elbmarsch, Zimmer 1.10,

oder beim

Landkreis Harburg  
Abt. Naturschutz/Landschaftspflege  
Gebäude B, Zimmer 217  
Schloßplatz 6  
21423 Winsen (Luhe)

abgegeben werden (§ 22 BNatSchG in Verbindung mit § 14 Abs. 2 NAGBNatSchG).

Bei Fragen wenden Sie sich bitte an die Naturschutzbehörde des Landkreises Harburg unter der Telefonnummer 04171/693-293.

Weiterhin können die Unterlagen mit weiteren Informationen auch im Internet unter [www.landkreis-harburg.de/lsggrabensystem](http://www.landkreis-harburg.de/lsggrabensystem) eingesehen werden.

Bitte nutzen Sie zur Abgabe Ihrer Stellungnahme auch die Möglichkeit der elektronischen Übermittlung an

**[naturschutzgebiete@lkhamburg.de](mailto:naturschutzgebiete@lkhamburg.de)**.

Zusätzlich werden diese Bekanntmachung sowie die zur Einsicht auszulegenden Unterlagen im Internet auf folgender Internetseite veröffentlicht:

[www.samtgemeinde-elbmarsch.de](http://www.samtgemeinde-elbmarsch.de)

Der Inhalt der zur Einsicht ausgelegten Unterlagen ist für das Verfahren maßgeblich.

Marschacht, den 10.06.2020

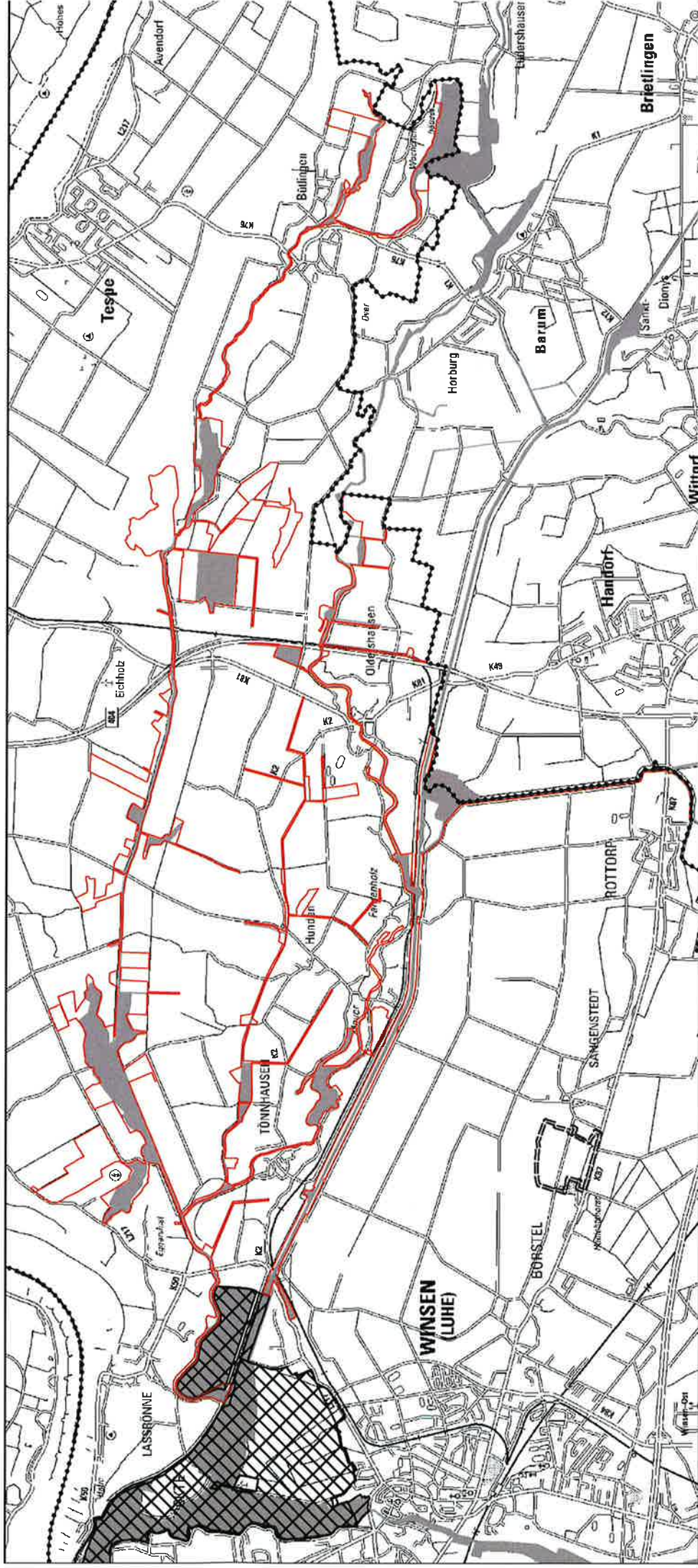


Rolf Roth







Ausgehängt am 10.06.2020  
Abzunehmen ab 21.07.2020

# Übersichtskarte

## Landschaftsschutzgebiet "Gräben und Altwässer der Elbmarsch"



### Legende

-  Landkreisgrenze
-  LSG "Gräben und Altwässer der Elbmarsch"
-  FFH-Gebiet "Gewässersystem der Luhe und unteren Neetze"
-  EU Vogelschutzgebiet "Untere Seeve- und Untere Luhe-Ilmenau-Niederung"
-  NSG "Birken-Eichenwald bei Sungenstedt"
-  NSG "Ilmenau-Luhe-Niederung"

